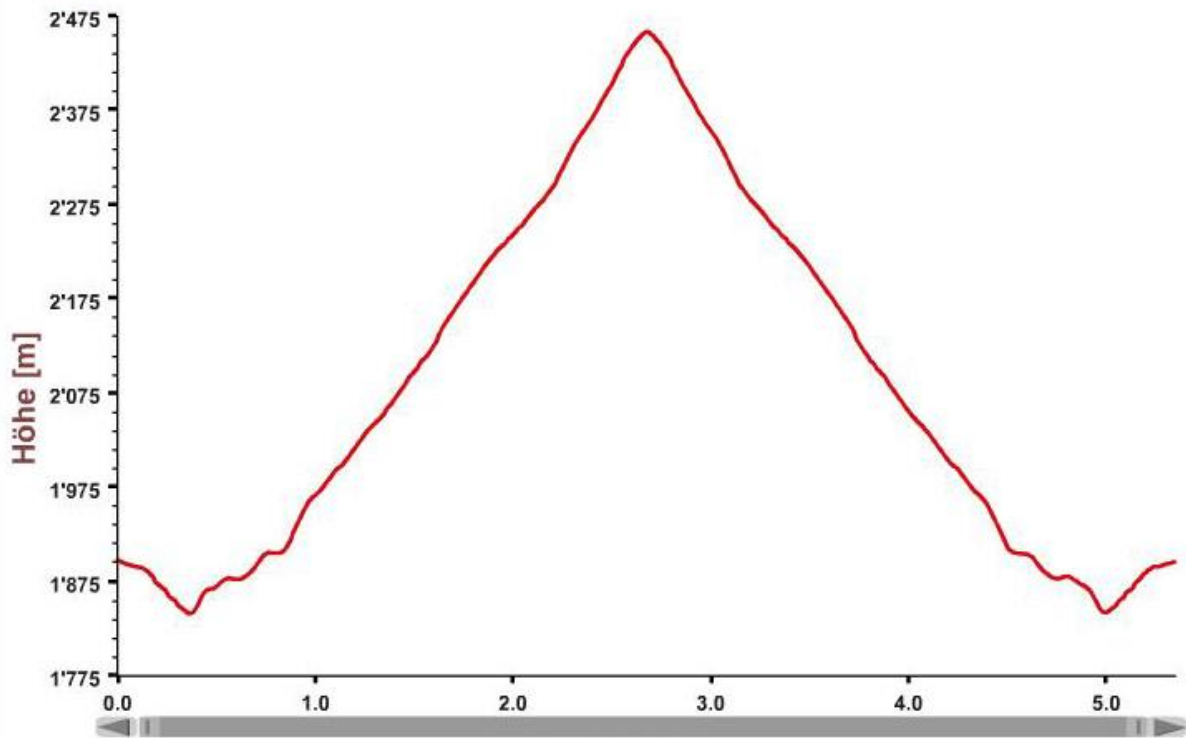
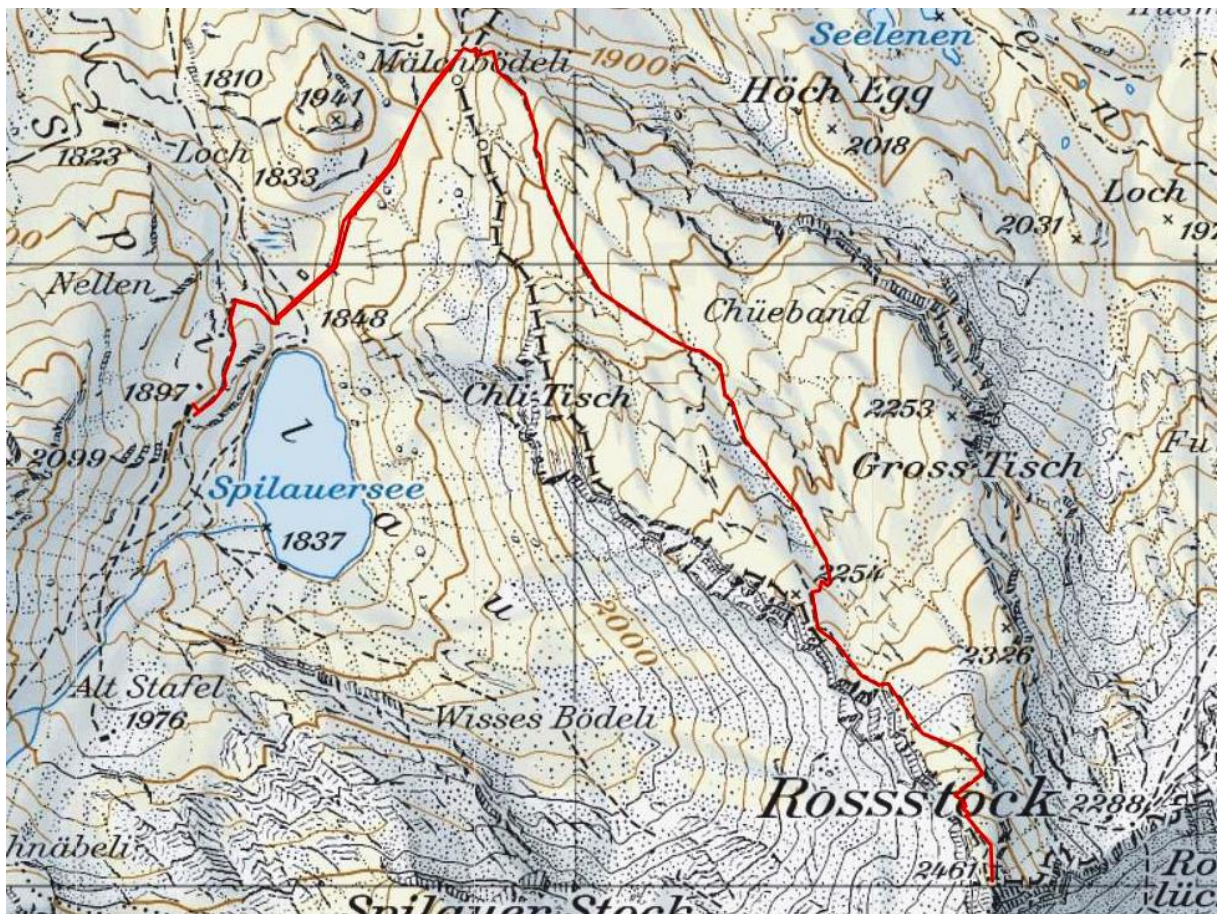


## Gipfel Rossstock 2464 m.ü.M



Distanz [km]


↔ 5.37 km   ↗ 678.7 m   ↘ 681.0 m   🚶 2 h 59 min



**Gipfelkreuz auf dem Rosstock**



**Gipfelsicht im Aufstieg**



**Blick vom Gipfel auf Alp Spilaueseeli und weiter Richtung Luzern**

